

ГРАДОСТРОИТЕЛЬНЫЙ ПЛАН ЗЕМЕЛЬНОГО УЧАСТКА №

Р Ф - 5 2 - 2 - 0 6 - 0 - 0 0 - 2 0 2 6 - 0 3 4 0 - 0

24.04.2026

Исх-150-225623/26

№

Градостроительный план земельного участка подготовлен на основании заявления

Администрация города Дзержинска Нижегородской области

(реквизиты заявления правообладателя земельного участка, иного лица в случае, предусмотренном частью 1.1 статьи 57.3 Градостроительного кодекса Российской Федерации, с указанием ф.и.о. заявителя - физического лица, либо реквизиты заявления и наименование заявителя - юридического лица о выдаче градостроительного плана земельного участка)

Местонахождение земельного участка

Нижегородская область

(субъект Российской Федерации)

городской округ город Дзержинск, поселок Пыра, улица Озерная,

(муниципальный район или городской округ)

земельный участок 15

(поселение)

Описание границ земельного участка (образуемого земельного участка):

Обозначение (номер) ха- рактерной точки	Перечень координат характерных точек в системе координат, используемой для ведения Единого государственного реестра недвижимости	
	X	Y
1	2175800.24	527519.03
2	2175800.24	527484.87
3	2175802.81	527464.71
4	2175762.83	527471.39
5	2175762.83	527510.35
1	2175800.24	52751903

Кадастровый номер земельного участка (при наличии) или в случае, предусмотренном частью 1.1. статьи 57.3 Градостроительного кодекса Российской Федерации, условный номер образуемого земельного участка на основании утвержденных проекта межевания территории и (или) схемы расположения земельного участка или земельных участков на кадастровом плане территории: 52:21:0000161:1967

Площадь земельного участка: 1762 кв.м

Информация о расположенных в границах земельного участка объектах капитального строительства: Информация отсутствует

Информация о границах зоны планируемого размещения объекта капитального строительства в соответствии с утвержденным проектом планировки территории (при наличии): отсутствует

Обозначение (номер) ха- рактерной точки	Перечень координат характерных точек в системе координат, используемой для ведения Единого государственного реестра недвижимости	
	X	Y
—	—	—

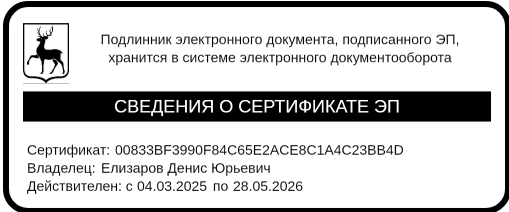
Реквизиты проекта планировки территории и (или) проекта межевания территории в случае, если земельный участок расположен в границах территории, в отношении которой утверждены проект планировки территории и (или) проект межевания территории:

Документация по планировке территории не утверждена

(указывается в случае, если земельный участок расположен в границах территории в отношении которой утверждены проект планировки территории и (или) проект межевания территории)

Градостроительный план подготовлен: Департаментом градостроительной деятельности, строительства и охраны объектов культурного наследия администрации г. Дзержинска

И.о. заместителя
главы администрации
городского округа



Д.Ю.Елизаров

Арх. № _____

Дата выдачи _____ 2026 г.

2. Информация о градостроительном регламенте либо требованиях к назначению, параметрам и размещению объекта капитального строительства на земельном участке, на который действие градостроительного регламента не распространяется или для которого градостроительный регламент не устанавливается

Земельный участок расположен в территориальной зоне Ж-3. Зона индивидуальной жилой застройки. Установлен градостроительный регламент.

2.1. Реквизиты акта органа государственной власти субъекта Российской Федерации, органа местного самоуправления, содержащего градостроительный регламент либо реквизиты акта федерального органа государственной власти, органа государственной власти субъекта Российской Федерации, органа местного самоуправления, иной организации, определяющего, в соответствии с федеральными законами, порядок использования земельного участка, на который действие градостроительного регламента не распространяется или для которого градостроительный регламент не устанавливается:

Правила землепользования и застройки городского округа город Дзержинск, утвержденные постановлением Городской Думы города Дзержинска от 23.06.2009 № 481 (с изменениями и дополнениями).

2.2. Информация о видах разрешенного использования земельного участка:

Наименование вида разрешенного использования земельного участка	Описание вида разрешенного использования земельного участка	Код (числовое обозначение вида разрешенного использования земельного участка согласно Классификатору)	Виды разрешенного использования объектов капитального строительства (наименование объектов капитального строительства)
Основные виды разрешенного использования			
Для индивидуального жилищного строительства	Размещение жилого дома (отдельно стоящего здания количеством надземных этажей не более чем три, высотой не более двадцати метров, которое состоит из комнат и помещений вспомогательного использования, предназначенных для удовлетворения гражданами бытовых и иных нужд, связанных с их проживанием в таком здании, не предназначенного для раздела на самостоятельные объекты недвижимости); выращивание сельскохозяйственных культур; размещение индивидуальных гаражей и хозяйственных построек	2.1	Индивидуальный жилой дом

2.3. Предельные (минимальные и (или) максимальные) размеры земельного участка и предельные параметры разрешенного строительства, реконструкции объекта капитального строительства, установленные градостроительным регламентом для территориальной зоны, в которой расположен земельный участок:

Предельные (минимальные и (или) максимальные) размеры земельных участков, в том числе их площадь			Минимальные отступы от границ земельного участка в целях определения мест допустимого размещения зданий, строений, сооружений, за пределами которых запрещено строительство зданий, строений, сооружений	Предельное количество этажей и(или) предельная высота зданий, строений, сооружений	Максимальный процент застройки в границах земельного участка, определяемый как отношение суммарной площади земельного участка, которая может быть застроена, ко всей площади земельного участка	Требования к архитектурным решениям объектов капитального строительства, расположенным в границах территории исторического поселения федерального или регионального значения	Иные параметры разрешенного строительства, реконструкции объектов капитального строительства
Длина, м	Ширина, м	Площадь, м ² или га					
1	2	3	4	5	6	7	8
Основные виды разрешенного использования территориальной зоны Ж-3							
Для индивидуального жилищного строительства - 2.1							
	—	минимальная - 400 кв. м; максимальная - 2500 кв. м.	Отступы – 3 м. Примечания: Расстояния измеряются до наружных граней стен строений.	Количество – 3 Высота - 20 м	20%	—	минимальный отступ от красной линии – 5 м при осуществлении нового строительства

В соответствии со статьей.8 главы 5 Правил землепользования и застройки городского округа город Дзержинск максимальный процент застройки устанавливаемый для строительства реконструкции объектов капитального строительства на земельных участках с видами разрешенного использования с кодом 2.1 Классификатора видов разрешенного использования земельных участков, утвержденного Приказом Федеральной службы государственной регистрации кадастра и картографии от 10 ноября 2020 г. №П/0412, не учитывает площадь земельного участка, которая может быть застроена гаражами, строениями и сооружениями вспомогательного использования, не предназначенными для постоянного проживания.

2.4. Требования к назначению, параметрам и размещению объекта капитального строительства на земельном участке, на который действие градостроительного регламента не распространяется или для которого градостроительный регламент не устанавливается (за исключением случая, предусмотренного пунктом 7.1 части 3 статьи 57.3 Градостроительного кодекса Российской Федерации):

Причины отнесения земельного участка к виду земельного участка, на который действие градостроительного регламента не распространяется или для которого градостроительный регламент не устанавливается	Реквизиты акта, регулирующего использование земельного участка	Требования к использованию земельного участка	Требования к параметрам объекта капитального строительства			Требования к размещению объектов капитального строительства	
			Предельное количество этажей и(или) предельная высота зданий, строений, сооружений	Максимальный процент застройки в границах земельного участка, определяемый как отношение суммарной площади земельного участка, которая может быть застроена, ко всей площади земельного участка	Иные требования к параметрам объекта капитального строительства	Минимальные отступы от границ земельного участка в целях определения мест допустимого размещения зданий, строений, сооружений, за пределами которых запрещено строительство зданий, строений, сооружений	Иные требования к размещению объектов капитального строительства
1	2	3	4	5	6	7	8
—	—	—	—	—	—	—	—

**2.5. Предельные параметры разрешенного строительства, реконструкции объекта капитального строительства, установленные по-
ложением об особо охраняемых природных территориях, в случае выдачи градостроительного плана земельного участка в отноше-
нии земельного участка, расположенного в границах особо охраняемой природной территории:**

[illegible]

5. Информация об ограничениях использования земельного участка, в том числе если земельный участок полностью или частично расположен в границах зон с особыми условиями использования территорий: отсутствует

6. Информация о границах зон с особыми условиями использования территорий, если земельный участок полностью или частично расположен в границах таких зон:

Наименование зоны с особыми условиями использования территории с указанием объекта, в отношении которого установлена такая зона	Перечень координат характерных точек в системе координат, используемой для ведения Единого государственного реестра недвижимости		
	Обозначение (номер) характерной точки	X	Y
-	-	-	-

7. Информация о границах публичных сервитутов Информация отсутствует

Обозначение (номер) характерной точки	Перечень координат характерных точек в системе координат, используемой для ведения Единого государственного реестра недвижимости	
	X	Y
—	—	—

8. Номер и (или) наименование элемента планировочной структуры, в границах которого расположен земельный участок: _____

9. Информация о возможности подключения (технологического присоединения) объектов капитального строительства к сетям инженерно-технического обеспечения (за исключением сетей электроснабжения), определяемая с учетом программ комплексного развития систем коммунальной инфраструктуры поселения, муниципального округа, городского округа (при их наличии), в состав которой входят сведения о максимальной нагрузке в возможных точках подключения (технологического присоединения) к таким сетям, а также сведения об организации, представившей данную информацию:

Направлены запросы на предоставление информации о возможности подключения (технологического присоединения) объектов капитального строительства к сетям инженерно-технического обеспечения (за исключением сетей электроснабжения) правообладателям сетей инженерно-технического обеспечения: №Исх-150-212929/26 от 20.04.2026, №Исх-150-212910/26 от 20.04.2026.

10. Реквизиты нормативных правовых актов субъекта Российской Федерации, муниципальных правовых актов, устанавливающих требования к благоустройству территории

Решение городской Думы г. Дзержинска Нижегородской области от 27.06.2013 № 586 «Об утверждении Правил благоустройства и санитарного содержания территории городского округа город Дзержинск».

11. Информация о красных линиях: информация отсутствует

Обозначение (номер) характерной точки	Перечень координат характерных точек в системе координат, используемой для ведения Единого государственного реестра недвижимости	
	X	Y
-	-	-

Приложение (в случае, указанном в части 3.1 статьи 57.3 Градостроительного кодекса Российской Федерации).

12. Информация о требованиях к архитектурно-градостроительному облику объекта капитального строительства требования отсутствуют

№	Требования к архитектурно-градостроительному облику объекта капитального строительства	Показатель
1	2	3

Филиал публично-правовой компании "Роскадастр" по Нижегородской области

полное наименование органа регистрации прав


Выписка из Единого государственного реестра недвижимости об объекте недвижимости

Сведения о характеристиках объекта недвижимости

На основании запроса от 17.04.2026, поступившего на рассмотрение 17.04.2026, сообщаем, что согласно записям Единого государственного реестра недвижимости:

Раздел 1 Лист 1

Земельный участок			
вид объекта недвижимости			
Лист № 1 раздела 1	Всего листов раздела 1: 3	Всего разделов: 4	Всего листов выписки: 6
17.04.2026г. № КУВИ-001/2026-53225463			
Кадастровый номер:	52:21:0000161:1967		
Номер кадастрового квартала:	52:21:0000161		
Дата присвоения кадастрового номера:	17.04.2026		
Ранее присвоенный государственный учетный номер:	данные отсутствуют		
Адрес:	Российская Федерация, Нижегородская область, городской округ город Дзержинск, поселок Пыра, улица Озерная, земельный участок 15		
Площадь:	1762 +/- 15		
Кадастровая стоимость, руб.:	не определена		
Кадастровые номера расположенных в пределах земельного участка объектов недвижимости:	данные отсутствуют		
Кадастровые номера объектов недвижимости, из которых образован объект недвижимости:	данные отсутствуют		
Кадастровые номера образованных объектов недвижимости:	данные отсутствуют		
Категория земель:	Земли населенных пунктов		
Виды разрешенного использования:	Для индивидуального жилищного строительства		
Сведения о кадастровом инженере:	Озерова Любовь Александровна, № 1729, в Саморегулируемая организация "Ассоциация кадастровых инженеров Поволжья", СНИЛС 11657456773, договор на выполнение кадастровых работ от 30.03.2026 № 14, дата завершения кадастровых работ: 17.04.2026		
Сведения о лесах, водных объектах и об иных природных объектах, расположенных в пределах земельного участка:	данные отсутствуют		
Сведения о том, что земельный участок полностью расположен в границах зоны с особыми условиями использования территории, территории объекта культурного наследия, сельскохозяйственного угодья в составе земель сельскохозяйственного назначения, публичного сервитута	данные отсутствуют		

полное наименование должности		ДОКУМЕНТ ПОДПИСАН ЭЛЕКТРОННОЙ ПОДПИСЬЮ	инициалы, фамилия
	Сертификат: 83997148184797998005552191040001978443		
	Владелец: ПУБЛИЧНО-ПРАВОВАЯ КОМПАНИЯ РОСКАДАСТР		
	Действителен: с 24.12.2025 по 19.03.2027		

Земельный участок			
вид объекта недвижимости			
Лист № 2 раздела 1	Всего листов раздела 1: 3	Всего разделов: 4	Всего листов выписки: 6
17.04.2026г. № КУВИ-001/2026-53225463			
Кадастровый номер:		52:21:0000161:1967	
Сведения о том, что земельный участок расположен в границах особой экономической зоны, территории опережающего развития, зоны территориального развития в Российской Федерации, игровой зоны:		данные отсутствуют	
Сведения о том, что земельный участок расположен в границах особо охраняемой природной территории, Байкальской природной территории и ее экологических зон, лесопарковом зеленом поясе, охотничьего угодья, лесничества:		данные отсутствуют	
Сведения о расположении земельного участка и (или) расположенного на нем объекта недвижимости в границах территории, в отношении которой принято решение о резервировании земель для государственных или муниципальных нужд:		данные отсутствуют	
Сведения о результатах проведения государственного земельного надзора:		данные отсутствуют	
Сведения о расположении земельного участка в границах территории, в отношении которой утвержден проект межевания территории:		данные отсутствуют	
Условный номер земельного участка:		данные отсутствуют	
Сведения о принятии акта и (или) заключении договора, предусматривающих предоставление в соответствии с земельным законодательством исполнительным органом государственным органом власти или органом местного самоуправления, находящегося в государственной или муниципальной собственности земельного участка для строительства наемного дома социального использования или наемного дома коммерческого использования:		данные отсутствуют	
Сведения о том, что земельный участок или земельные участки образованы на основании решения об изъятии земельного участка и (или) расположенного на нем объекта недвижимости для государственных или муниципальных нужд:		данные отсутствуют	
Сведения о том, что земельный участок образован из земель или земельного участка, государственная собственность на которые не разграничена:		Земельный участок образован из земель или земельного участка, государственная собственность на которые не разграничена. В соответствии с Федеральным законом от 25 октября 2001 г. № 137-ФЗ "О введении в действие Земельного кодекса Российской Федерации" орган Администрация города Дзержинска Нижегородской области уполномочен на распоряжение таким земельным участком.	




ДОКУМЕНТ ПОДПИСАН
ЭЛЕКТРОННОЙ ПОДПИСЬЮ

Сертификат: 83997148184797998005552191040001978443
Владелец: ПУБЛИЧНО-ПРАВОВАЯ КОМПАНИЯ
РОСКАДАСТР
Действителен: с 24.12.2025 по 19.03.2027

полное наименование должности

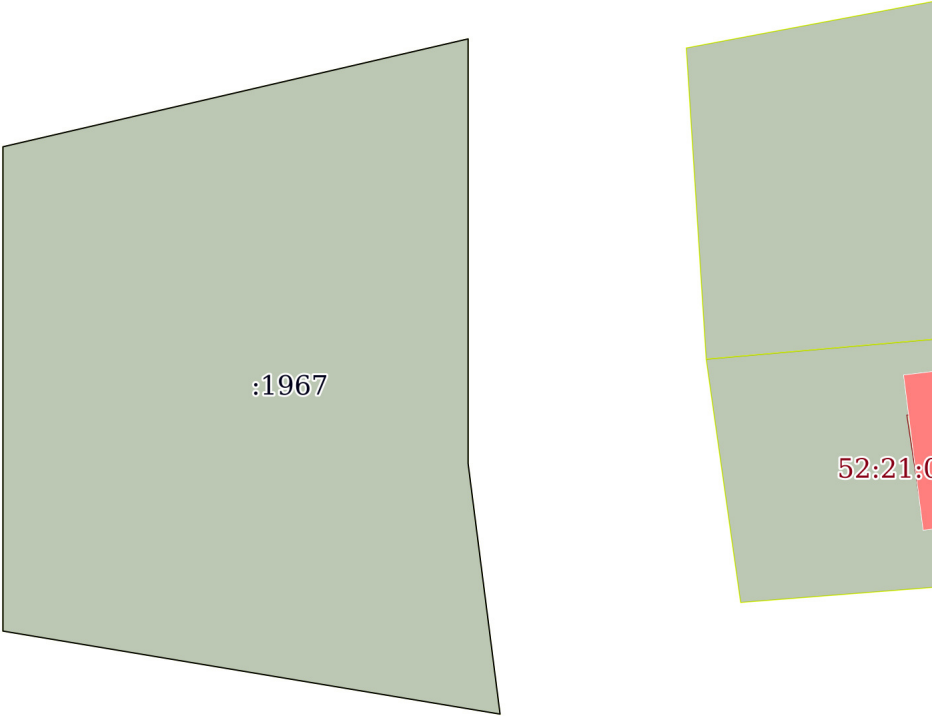
инициалы, фамилия

Земельный участок			
вид объекта недвижимости			
Лист № 3 раздела 1	Всего листов раздела 1: 3	Всего разделов: 4	Всего листов выписки: 6
17.04.2026г. № КУВИ-001/2026-53225463			
Кадастровый номер:		52:21:0000161:1967	
Сведения о наличии земельного спора о местоположении границ земельных участков:		данные отсутствуют	
Статус записи об объекте недвижимости:		Сведения об объекте недвижимости имеют статус "актуальные"	
Особые отметки:		Для данного земельного участка обеспечен доступ посредством земельного участка (земельных участков) с кадастровым номером (кадастровыми номерами): Земли общего пользования. Земельный участок подлежит снятию с государственного кадастрового учета по истечении пяти лет со дня его государственного кадастрового учета, если на него не будут зарегистрированы права. Сведения, необходимые для заполнения разделов: 2 - Сведения о зарегистрированных правах; 4 - Сведения о частях земельного участка, отсутствуют.	
Получатель выписки:		Баринова Светлана Николаевна, действующий(ая) на основании документа "" АДМИНИСТРАЦИЯ Г.ДЗЕРЖИНСКА НИЖЕГОРОДСКОЙ ОБЛАСТИ	

полное наименование должности	 <p>ДОКУМЕНТ ПОДПИСАН ЭЛЕКТРОННОЙ ПОДПИСЬЮ</p> <p>Сертификат: 83997148184797998005552191040001978443</p> <p>Владелец: ПУБЛИЧНО-ПРАВОВАЯ КОМПАНИЯ РОСКАДАСТР</p> <p>Действителен: с 24.12.2025 по 19.03.2027</p>	инициалы, фамилия

Выписка из Единого государственного реестра недвижимости об объекте недвижимости
Описание местоположения земельного участка

Земельный участок			
вид объекта недвижимости			
Лист № 1 раздела 3	Всего листов раздела 3: 1	Всего разделов: 4	Всего листов выписки: 6
17.04.2026г. № КУВИ-001/2026-53225463			
Кадастровый номер:		52:21:0000161:1967	

План (чертеж, схема) земельного участка			
			
Масштаб 1:600	Условные обозначения:		

полное наименование должности	<div><div>ДОКУМЕНТ ПОДПИСАН ЭЛЕКТРОННОЙ ПОДПИСЬЮ</div><div>Сертификат: 83997148184797998005552191040001978443</div><div>Владелец: ПУБЛИЧНО-ПРАВОВАЯ КОМПАНИЯ</div><div>РОСКАДАСТР</div><div>Действителен: с 24.12.2025 по 19.03.2027</div></div>		инициалы, фамилия

Выписка из Единого государственного реестра недвижимости об объекте недвижимости
Описание местоположения земельного участка

Земельный участок			
вид объекта недвижимости			
Лист № 1 раздела 3.1	Всего листов раздела 3.1: 1	Всего разделов: 4	Всего листов выписки: 6
17.04.2026г. № КУВИ-001/2026-53225463			
Кадастровый номер:		52:21:0000161:1967	

Описание местоположения границ земельного участка							
№ п/п	Номер точки		Дирекционный угол	Горизонтальное проложение, м	Описание закрепления на местности	Кадастровые номера смежных участков	Сведения об адресах правообладателей смежных земельных участков
	начальная	конечная					
1	2	3	4	5	6	7	8
1	1.1.1	1.1.2	180°0.0`	34.16	данные отсутствуют	данные отсутствуют	данные отсутствуют
2	1.1.2	1.1.3	172°44.1`	20.32	данные отсутствуют	данные отсутствуют	данные отсутствуют
3	1.1.3	1.1.4	279°29.2`	40.53	данные отсутствуют	данные отсутствуют	данные отсутствуют
4	1.1.4	1.1.5	0°0.0`	38.96	данные отсутствуют	данные отсутствуют	данные отсутствуют
5	1.1.5	1.1.1	76°56.2`	38.4	данные отсутствуют	данные отсутствуют	данные отсутствуют

ДОКУМЕНТ ПОДПИСАН
ЭЛЕКТРОННОЙ ПОДПИСЬЮ

Сертификат: 83997148184797998005552191040001978443

Владелец: ПУБЛИЧНО-ПРАВОВАЯ КОМПАНИЯ
РОСКАДАСТР

Действителен: с 24.12.2025 по 19.03.2027

полное наименование должности

инициалы, фамилия

Выписка из Единого государственного реестра недвижимости об объекте недвижимости
Описание местоположения земельного участка

Земельный участок			
вид объекта недвижимости			
Лист № 1 раздела 3.2	Всего листов раздела 3.2: 1	Всего разделов: 4	Всего листов выписки: 6
17.04.2026г. № КУВИ-001/2026-53225463			
Кадастровый номер:		52:21:0000161:1967	

Сведения о характерных точках границы земельного участка				
Система координат МСК-52, зона 2				
Номер точки	Координаты, м		Описание закрепления на местности	Средняя квадратичная погрешность определения координат характерных точек границ земельного участка, м
	X	Y		
1	2	3	4	5
1	527519.03	2175800.24	-	0.1
2	527484.87	2175800.24	-	0.1
3	527464.71	2175802.81	-	0.1
4	527471.39	2175762.83	-	0.1
5	527510.35	2175762.83	-	0.1
1	527519.03	2175800.24	-	0.1

полное наименование должности	<div><p>ДОКУМЕНТ ПОДПИСАН ЭЛЕКТРОННОЙ ПОДПИСЬЮ</p><p>Сертификат: 83997148184797998005552191040001978443</p><p>Владелец: ПУБЛИЧНО-ПРАВОВАЯ КОМПАНИЯ РОСКАДАСТР</p><p>Действителен: с 24.12.2025 по 19.03.2027</p></div>	инициалы, фамилия



Акционерное общество «Дзержинский Водоканал»

Дзержинского пр-кт, д.43, г. Дзержинск, Нижегородская обл., 606019
тел. (8313) 25-96-17, 25-99-41; факс (8313) 25-99-30
e-mail: secretar@istok.sinn.ru; <http://www.dvk-dzr.ru>
ОКПО 77827193; ОГРН 1055238104822;
ИНН 5260154749; КПП 524901001;
р/с 40702810742160104428 в Волго-Вятском банке ПАО Сбербанк
г. Нижний Новгород; к/с 30101810900000000603; БИК 042202603

22.04.2026 № 748/ПТО
На Исх-150-212929/26 от 20.04.2026г.

Директору Департамента
градостроительной деятельности,
строительства и охраны
культурного наследия
Елизарову Д.Ю.

О предоставлении информации

Уважаемый Денис Юрьевич!

В ответ на Ваш запрос вх. № 510/эл. от 21.04.2026г. о возможности подключения (технологического присоединения) к сетям инженерно-технического обеспечения объекта капитального строительства индивидуально жилого дома, расположенного по адресу: Нижегородская обл., г.о.г. Дзержинск, п. Пыра, ул. Озерная, д. 15, кадастровый номер: 52:21:0000161:1967, АО «ДВК» сообщаем следующее:

- Ближайшая возможная точка подключения к сетям водоснабжения АО «ДВК» находится на расстоянии 2,5 км – на водоводе DN - 160мм расположенном с северо – восточной стороны объекта;
- Ближайшая возможная точка подключения к сети водоотведения АО «ДВК» находится в 2,3 км – на коллекторе DN – 150мм расположенном с северо-западной стороны объекта.

В виду отсутствия в запросе информации о планируемой величине необходимой подключаемой нагрузки информация о возможных точках подключения предоставлена предварительно, точки подключения могут быть определены в другом месте в зависимости от заявляемой (планируемой) величины максимальной необходимой мощности (нагрузки).

Технический директор

С.Ю. Сафонов

Начальник ПТО
Ерыкалов Александр Алексеевич
Email: pto01@istok.sinn.ru

(Исп. Громова Л.П.)
тел.: 8 (8313) 25-99-42 (доб. 242)

606016, Россия, Нижегородская область,
г. Дзержинск, ул. Студенческая, д. 20
Тел. 8 (8313) 25-19-61
E-mail: info@dgg52.ru

Директору департамента
градостроительной деятельности,
строительства и охраны объектов
культурного наследия
Администрации г.Дзержинска
Нижегородской области

Д.Ю. Елизарову

№ ГГ- 711 от « 24 » 04 2026 г.
На 150-212910/26 от « 20 » 04 2026 г.

О предоставлении информации по подключению
по адресу: Нижегородская обл, г. о.г.Дзержинск,
п. Пыра, ул. Озерная, зем. уч. 15
к.н.з.у. 52:21:0000161:1967

Уважаемый Денис Юрьевич!

В ответ на Ваш запрос № 150-212910/26 от 20.04.2026г. о предоставлении информации о возможности подключения (технологического присоединения) объекта капитального строительства индивидуального жилого дома, расположенного по адресу: Нижегородская обл, г.Дзержинск, п. Пыра, ул. Озерная, зем. уч. 15, к.н.з.у. 52:21:0000161:1967 с расходом газа - 5,0 м³/час сообщаем следующее

ООО «Дзержинскгоргаз» подтверждает техническую возможность подключения указанного объекта к газопроводу низкого давления, находящегося в эксплуатации общества.

В соответствии с действующей редакцией «Правил подключения (технологического присоединения) газоиспользующего оборудования и объектов капитального строительства к сетям газораспределения», утвержденных постановлением Правительства РФ от 13.09.2021г. № 1547 (ред. от 06.05.2024 с изм. от 20.09.2024г) технические условия на подключение (технологическое присоединение) газоиспользующего оборудования и объектов капитального строительства к сетям газораспределения являются приложением к договору о подключении (технологическом присоединении) газоиспользующего оборудования и объектов капитального строительства к сети газораспределения. Заключение договора о подключении осуществляется в порядке, предусмотренном разделом II п.п.5-80 Правил 1547.

Согласно п.11 раздела II Правил 1547 к заявке о подключении, направляемой заявителем на имя единого оператора газификации, или регионального оператора газификации, указываются следующие сведения:

а) реквизиты заявителя (для юридических лиц - полное наименование и государственный регистрационный номер записи в Едином государственном реестре юридических лиц, дата ее внесения в реестр, почтовый адрес, контактный телефон и факс, адрес электронной почты (при наличии); для индивидуальных предпринимателей - государственный регистрационный номер записи в Едином государственном реестре индивидуальных предпринимателей, дата ее внесения в указанный реестр, почтовый адрес, контактный телефон и факс, адрес электронной почты (при наличии); для физических лиц - фамилия, имя, отчество (при наличии), серия, номер и дата выдачи паспорта или иного документа, удостоверяющего личность в соответствии с законодательством Российской Федерации, почтовый адрес, контактный телефон и факс, адрес электронной почты (при наличии);

б) наименование и место нахождения объекта капитального строительства, который

необходимо подключить (технологически присоединить) к сети газораспределения;

в) характер потребления газа;

г) сроки проектирования, строительства и поэтапного введения в эксплуатацию объекта капитального строительства (в том числе по этапам и очередям) (за исключением заявителей, подключение которых осуществляется в соответствии с разделом VII Правил 1547);

д) планируемое распределение максимального часового расхода газа отдельно по различным точкам подключения (если их несколько) с обоснованием необходимости подключения нескольких точек (за исключением заявителей, подключение которых осуществляется в соответствии с разделом VII Правил 1547);

е) номер и дата выдачи технических условий, полученных ранее заявителем (если заявителю ранее предоставлялись технические условия), срок действия которых на момент подачи заявки о подключении (технологическом присоединении) не истек;

ж) реквизиты утвержденного проекта межевания территории либо сведения о наличии схемы расположения земельного участка или земельных участков на кадастровом плане территории (при осуществлении строительства, реконструкции объекта федерального значения, объекта регионального значения или объекта местного значения на земельном участке или земельных участках, образованных из земель и (или) земельных участков, указанных в части 7.3 статьи 51 Градостроительного кодекса Российской Федерации).

Согласно п.16 раздела II Правил 1547 к заявке о подключении направляемой заявителем единому оператору газификации, региональному оператору газификации или исполнителю, прилагаются следующие документы:

а) ситуационный план;

б) топографическая карта земельного участка заявителя в масштабе 1:500 (со всеми наземными и подземными коммуникациями и сооружениями), согласованная с организациями, эксплуатирующими указанные коммуникации и сооружения (не прилагается, если заказчик - физическое лицо);

в) копия документа, подтверждающего право собственности или иное предусмотренное законом право на объект капитального строительства и (или) земельный участок, на котором расположены (будут располагаться) объекты капитального строительства заявителя (не требуется в случае подачи заявки о подключении в рамках раздела VII Правил 1547). При осуществлении строительства, реконструкции объекта федерального значения, объекта регионального значения или объекта местного значения на земельном участке или земельных участках, образованных из земель и (или) земельных участков, указанных в части 7.3 статьи 51 Градостроительного кодекса Российской Федерации, заявитель представляет реквизиты утвержденного проекта межевания территории либо копию схемы расположения земельного участка или земельных участков на кадастровом плане территории;

г) доверенность или иные документы, подтверждающие полномочия представителя заявителя (в случае, если заявка о подключении подается представителем заявителя);

д) расчет максимального часового расхода газа (не прилагается, если планируемый максимальный часовой расход газа не более 7 куб. метров);

е) документы, предусмотренные пунктом 106 Правил 1547, в случае предоставления технических условий при уступке мощности;

ж) копия разработанной и утвержденной в соответствии с законодательством Российской Федерации документации по планировке территории (проект планировки территории и проект межевания территории), предусматривающей строительство сети газопотребления в пределах территории, подлежащей комплексному развитию, в случае осуществления подключения (технологического присоединения), предусмотренного пунктом 97 Правил 1547;

з) копия документа, подтверждающего право собственности или иное предусмотренное законом право на домовладение (объект индивидуального жилищного строительства или часть жилого дома блокированной застройки) и земельный участок, на котором расположено домовладение заявителя, а также страховой номер индивидуального лицевого счета и идентификационный номер налогоплательщика (в случае подачи заявки о подключении в рамках раздела VII Правил 1547).

И.о. директора _____ /А.В. Ременин/

Исп. Ведущий инженер ПТО Калинкина Н.Ю.
☎ 8(8313) 25-19-61 доб. 137

